

Département
de la MOSELLE
Commune
de MONTIGNY-LES-METZ

Tribunal d'instance
de METZ
Date de dépôt
.....

MINISTRE DE L'ECONOMIE
DES FINANCES ET DE L'INDUSTRIE

CADASTRE ET LIVRE FONCIER

5463 PVA
(Avril 1992)

PROCÈS-VERBAL D'ARPENTAGE

(Document établi en application de la loi du 31 mars 1884
applicable dans les départements de la Moselle, du Bas-Rhin et du Haut-Rhin)

N° D'ORDRE DU DOCUMENT
2053

Section : 39 Numéros : 337/55

PERSONNE AGRÉE POUR ÉTABLIR LE DOCUMENT

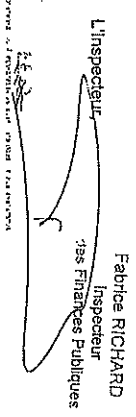
Document établi et certifié exact

A MONTIGNY-LES-METZ, le 13 Février 2019

Le Géomètre-expert,


CERTIFICATION DU SERVICE DU CADASTRE

A Metz, le 22 Mars 2019

Fabrice RICHARD
Inspecteur
des Finances Publiques
L'inspecteur


SITUATION ANCIENNE									
Section	Numero parcellaire	Livre Foncier		Nom, profession, domicile du propriétaire	Contenance			Nature de culture	
		Feuille	Numero d ordre		ha	a	ca		
1	2	3	4	5	6	7	8	9	10
				Lieudit : Rue Pierre Semard - Rue Général Giraud					
	39 <u>337</u> 55			Ville de MONTIGNY-LES-METZ					Sol
							71,45		

SITUATION NOUVELLE									
Section	Numero parcellaire	Livre Foncier		Nom, profession, domicile du propriétaire	Contenance			Nature de culture	
		Feuille	Numero d ordre		ha	a	ca		
7	8	9	10	11	12	13	14	15	16
				Lieudit : Rue Pierre Semard - Rue Général Giraud					
	39 <u>442^B</u> 55			Ville de MONTIGNY-LES-METZ					Sol
							59,62		
							11,83		
							71,45		

Département :
MOSELLE

Commune :
MONTIGNY LES METZ
DA 2053

DIRECTION GÉNÉRALE DES FINANCES PUBLIQUES

EXTRAIT DU PLAN CADASTRAL

M. le Maire de la
Ville de Montigny-Les-Metz
(Nom, qualité, signature et cochet)

P/le Maire
L'Adjoint délégué,



Lucien VETSCH
Premier Adjoint au Maire
Conseiller départemental de la
Moselle

Le plan visualisé sur cet extrait est géré
par le centre des Impôts foncier suivant :
Metz
Centre d'affaires - 25, la Tannerie SAINT-
JULIEN-LES-METZ 57072
57072 METZ CEDEX 03
tél. 03 87 39 93 93 - fax 03 87 39 93 50
plgc.moselle@dgifp.finances.gouv.fr

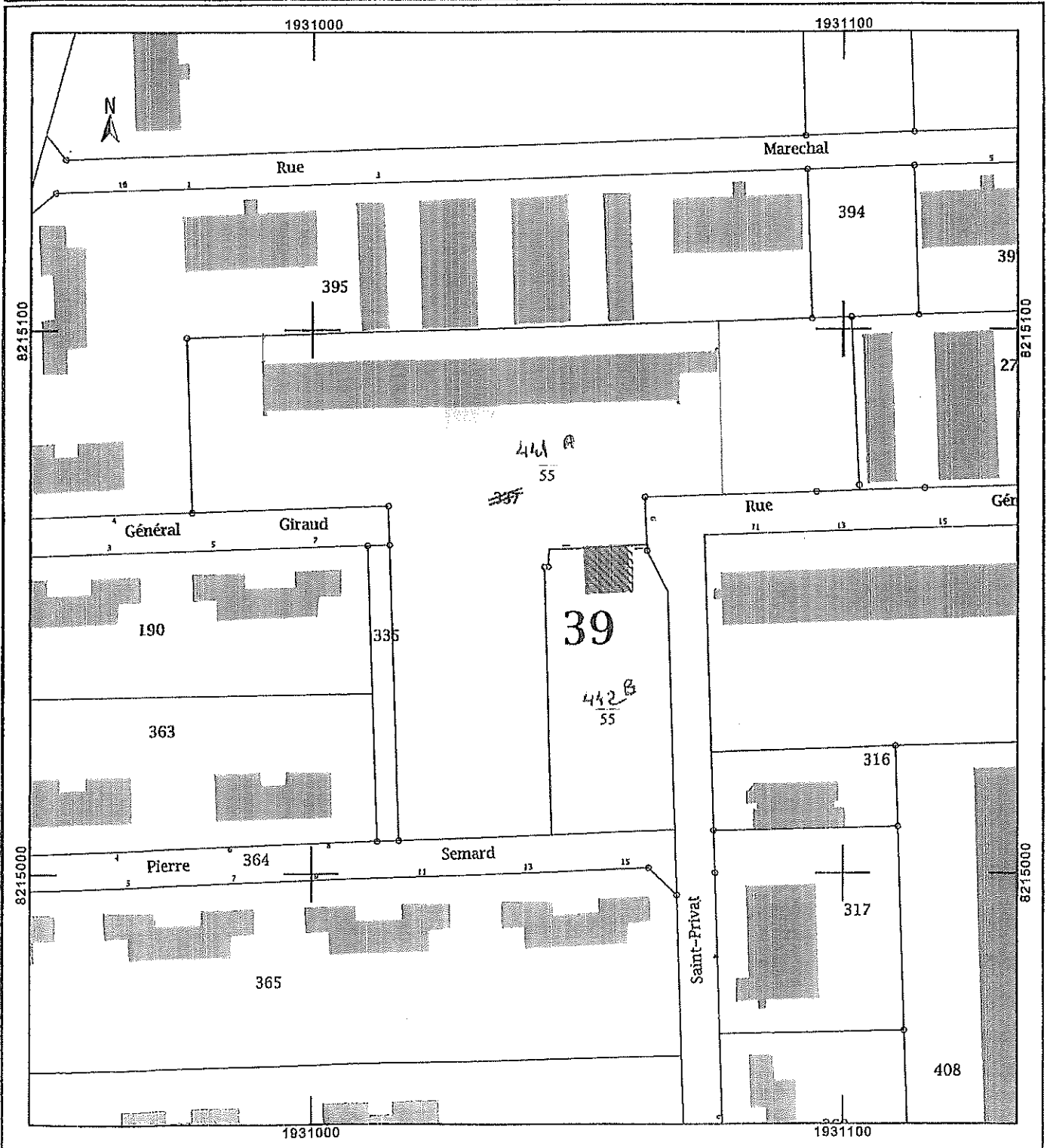
Section : 39
Feuille : 000 39 01

Échelle d'origine : 1/1000
Échelle d'édition : 1/1000

Date d'édition : 13/02/2019
(fuseau horaire de Paris)

Coordonnées en projection : RGF93CC49
©2017 Ministère de l'Action et des
Comptes publics

Cet extrait de plan vous est délivré par :

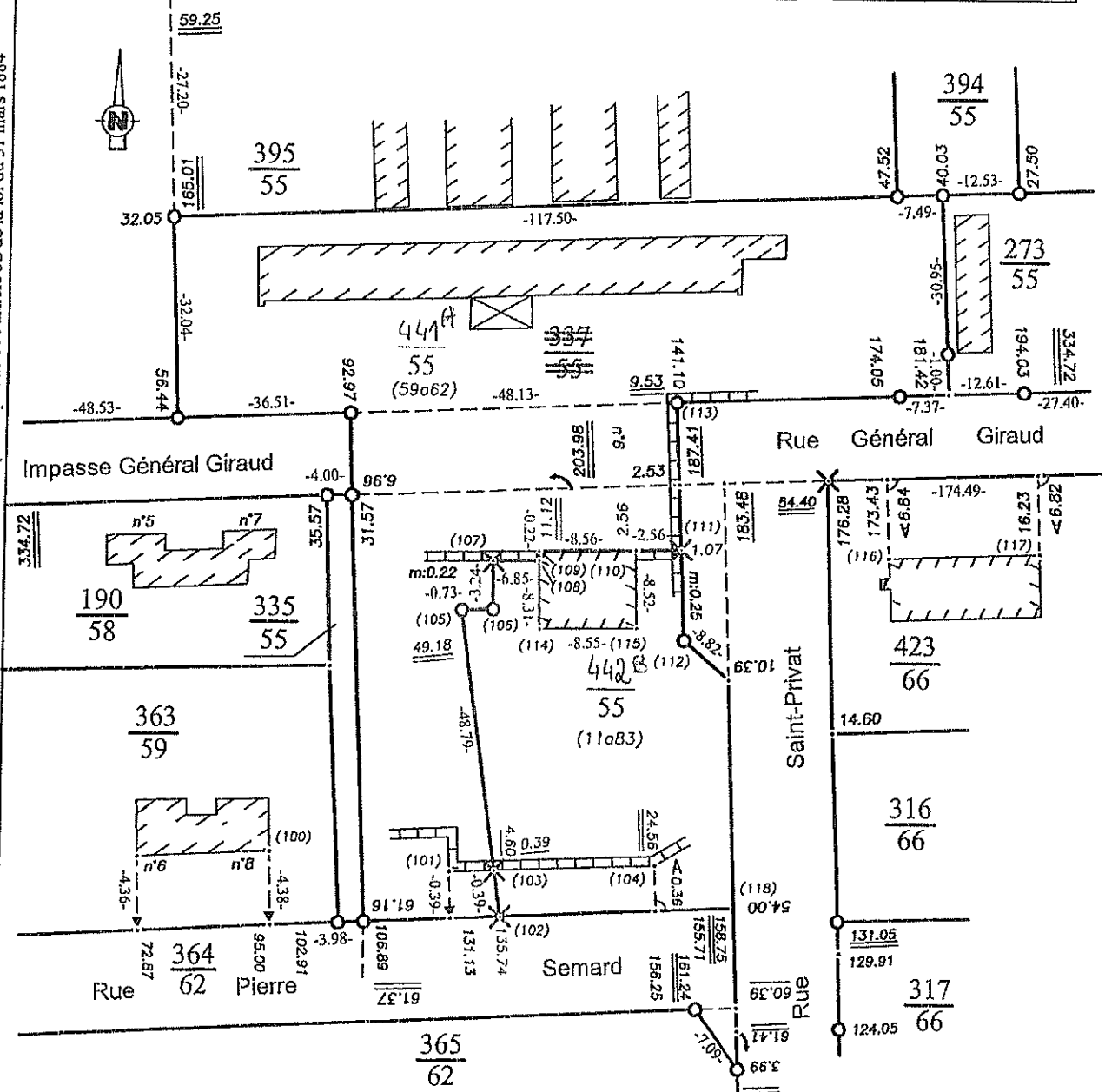


Croquis sans échelle

Ce document, destiné aux archives cadastrales, est établi conformément aux prescriptions de l'article 52 de la loi du 31 mars 1884

Commune	MONTIGNY-LES-METZ	
Adresse	Rue Pierre Semard - Rue Général Giraud	
Code commune	Préfixe	Section
57480	000	39
Parcelles mères		
337		
Géomètre-expert/Pers. agréée	Identifiant	n° dossier
Didier SCHMITT	04141	5447

n° croquis	
2053	
Feuille	
Numéro	Total
1	2



Je certifie avoir effectué le lever de la nouvelle situation après abornement préalable et en avoir dressé le présent croquis.
le 13 février 2019

la nouvelle limite est reconnue exacte par le(s) propriétaire(s) soussigné(s) qui demande(nt) la division de leurs immeubles et l'inscription au Livre Foncier des parcelles créées.

M. le Maire de la
Ville de Montigny-Les-Metz
(Nom, qualité et signature)



Lucien VETSCH
Premier Adjoint au Maire
Conseiller départemental de la Moselle