

SITE VERT DE COMMUNICATIONS, D'ACTIVITES & DE LOISIRS





Association Foncière Urbaine de Projet du Petit Prince

Dossier de Constitution de l'AFUP

PLAN PARCELLAIRE APRES REMEMBREMENT

7 Numéro Terrier Cadastre : Section D

NOTA : tous les terrains sont potentiellement concernés par le Cahier des Charges du Lotissement approuvé le 27 Avril 1932

-  Périmètres de Protection des Monuments Historiques (Servitudes d'Utilité Publique)
-  Terrains grevés d'Hypothèques Immobilières
-  Périmètre de l'AFUP validé par PV de Bornage référencé 21528 signé le 18/12/2017
-  Limite issue du Plan Cadastral Informatisé fourni par les services fiscaux

ÉCHELLE	PLANCHE	N° DOSSIER	SYSTÈMES DE COORDONNÉES	
1/500	1/1	21528	X, Y : Lambert I	Z : NGF-IGN 69
E	28/09/2021	Rebornage des lots	B.B.	V.C.
D	16.12.2020	Matérialisation des Limites Nouvelles	A.B.	V.C.
C	01.04.2019	Parcellaire après remembrement	S.M.	V.C.
B	16.01.2019	Modification des limites de l'opération	S.M.	V.C.
A	16.02.2018	Etablissement du Plan	P.D.	V.C.
INDICE	DATE	MODIFICATIONS	DESSIN.	VÉRIF.

Informations géographiques propriété de la SELARL - Ce document ne peut être utilisé, reproduit ou divulgué sans autorisation



MAGEO Morel associés Ingénieurs Géomètres-Experts DPLG
Aménagement - Environnement - Bureau d'étude Génie Urbain
51, boulevard de Strasbourg - CS 600 29 - 59044 LILLE Cedex
Tél. : 03.20.52.59.82 - Fax : 03.20.88.25.64
Courriel : contact@ma-geo.fr - Site web : www.ma-geo.fr



XREF : 19897_cadastre ; 19897_topo ; 21528-Division

Fichier : 21528_faisa_version_4.dwg

