

M. CHANU Philippe
4 PLACE DE L'ABBE JOSEPH PRIEUR
14530 LUC SUR MER

Constat délivré le: 12/08/2021

Dossier suivi par : Charlotte LEMASLE

Référence dossier : 210715/3714-1

Référence cadastrale: AD 48

Propriétaire: M. CHANU Philippe

Type de contrôle: Diagnostic

le 13/08/2021

Madame, Monsieur,

Suite au contrôle des rejets eaux usées et eaux pluviales effectué à l'adresse suivante:

4 PLACE DE L'ABBE JOSEPH PRIEUR

14530 LUC-SUR-MER

Nous vous informons qu'à ce jour, les installations intérieures acheminent correctement les effluents aux réseaux d'eaux usées et eaux pluviales (le cas échéant), sous réserve qu'aucun ouvrage non signalé ou enterré ne demeure raccordé au réseau d'assainissement collectif.

Lors de notre visite, nous avons constaté

COLLECTE DES EAUX USEES

// Conformité Environnementale

Constat: Installation correctement raccordée

Aucun travaux ne sont à envisager.

Conformément à l'art. 44 du Règlement Sanitaire Départemental et du Règlement du Service d'Assainissement Collectif, il convient de protéger votre propriété contre tout reflux d'eaux usées ou pluviales en provenance du réseau public.

COLLECTE DES EAUX PLUVIALES

// Conformité Environnementale

Constat: Installation correctement raccordée

Aucun travaux ne sont à envisager.

BOITE DE BRANCHEMENT

// Conformité Réglementaire

Constat: Existence de la boîte de branchement.

Aucun travaux ne sont à envisager.

**Dans le cas d'une vente immobilière, ce rapport doit être mis à la disposition de toutes les parties intéressées.
Document à conserver au minimum 5 ans**

Veuillez trouver, ci-joint, le schéma actuel des installations.

Nous vous prions de croire, Madame, Monsieur, à l'assurance de notre considération distinguée.

Le responsable du service Veolia eau
Yannick LELION



Service contrôle conformité
Charlotte LEMASLE

Propriétaire: M. CHANU Philippe
4 PLACE DE L'ABBE JOSEPH PRIEUR

Commune: 14530 LUC-SUR-MER

Cadastre: AD 48

Type de contrôle: Diagnostic **Réf. dossier :** 210715/3714-1

Constat délivré le: 12/08/2021

Dossier suivi par : Charlotte LEMASLE

Usage: Inhabitée

Reseau: Eaux usées


















Classification: 4

Nord



CONCLUSION: Installation Conforme

LEGENDE :

	Réseau Unitaire		Réseau Eaux Usées (EU)		Réseau Eaux Pluviales (EP)
	Regard de visite E UNITAIRE		Regard de visite E USÉES		Regard de visite EP
	Colonne descendante E		Colonne descendante EU		Descente de gouttières EP
	Siphon E UNITAIRE		Siphon		Grille avaloire au sol EP
	Siphon de sol E UNITAIRE		Siphon de sol		Poste de Relèvement
	trait pointillé - réseau non visible (cheminement indéterminé ou selon dires du propriétaire)				
	trait continu - réseau visible	Les chiffres inscrits en exposant (-1, 0, 1, 2....) correspondent aux étages du logement			