



MINISTÈRE DE LA TRANSITION ÉCOLOGIQUE

*Liberté
Égalité
Fraternité*



Ce QR Code peut servir à vérifier l'authenticité des données contenues dans ce document.

ÉTAT DES RISQUES RÉGLEMENTÉS POUR L'INFORMATIONS DES ACQUÉREURS ET DES LOCATAIRES

Établi le 11 février 2022

La loi du 30 juillet 2003 a institué une obligation d'information des acquéreurs et locataires (IAL) : le propriétaire d'un bien immobilier (bâti ou non bâti) est tenu d'informer l'acquéreur ou le locataire du bien sur certains risques majeurs auquel ce bien est exposé, au moyen d'un état des risques, ceci afin de bien les informer et de faciliter la mise en œuvre des mesures de protection éventuelles .

Attention! Le non respect de ces obligations peut entraîner une annulation du contrat ou une réfaction du prix.

Ce document est un état des risques pré-rempli mis à disposition par l'État depuis www.georisques.gouv.fr. Il répond au modèle arrêté par le ministre chargé de la prévention des risques prévu par l'article R. 125-26 du code de l'environnement.

Il appartient au propriétaire du bien de vérifier l'exactitude de ces informations autant que de besoin et, le cas échéant, de les compléter à partir de celles disponibles sur le site internet de la préfecture ou de celles dont ils disposent, notamment les sinistres que le bien a subis.

En complément, il aborde en annexe d'autres risques référencés auxquels la parcelle est exposée.

Cet état des risques réglementés pour l'information des acquéreurs et des locataires (ERRIAL) est établi pour les parcelles mentionnées ci-dessous.

PARCELLE(S)

31520 RAMONVILLE-SAINT-AGNE

Code parcelle :
000-AY-262



RISQUES FAISANT L'OBJET D'UNE OBLIGATION D'INFORMATION AU TITRE DE L'IAL

MOUVEMENT DE TERRAIN



Le Plan de prévention des risques naturels (PPR) de type Mouvement de terrain nommé PPR Sécheresse a été approuvé et affecte votre bien.

Date de prescription : 02/02/2004

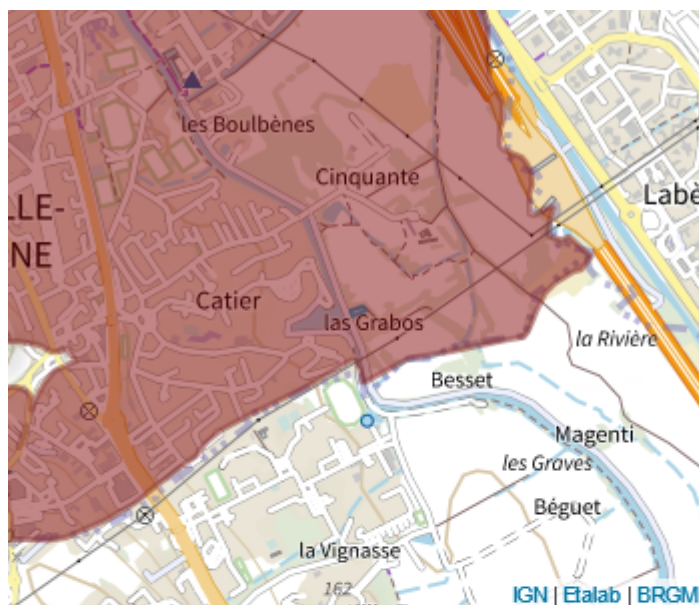
Date d'approbation : 30/08/2005

Un PPR approuvé est un PPR définitivement adopté.

Le PPR couvre les aléas suivants :

Tassements différentiels

Le plan de prévention des risques est un document réalisé par l'Etat qui interdit de construire dans les zones les plus exposées et encadre les constructions dans les autres zones exposées.



RECOMMANDATIONS

Plans de prévention des risques

Votre immeuble est situé dans le périmètre d'un plan de prévention des risques. Il peut être concerné par l'obligation de réaliser certains travaux. Pour le savoir vous devez consulter le PPR auprès de votre commune ou sur le site de votre préfecture..

Si votre bien est concerné par une obligation de travaux, vous pouvez bénéficier d'une aide de l'État, dans le cadre du Fonds de prévention des risques naturels majeurs (FPRNM).

Pour plus de renseignements, contacter la direction départementale des territoires (DDT) de votre département ou votre Direction de l'environnement, de l'aménagement et du logement (DEAL), si vous êtes en Outre-mer.

Pour se préparer et connaître les bons réflexes en cas de survenance du risque, consulter le dossier d'information communal sur les risques majeurs (DICRIM) auprès de votre commune.

AUTRES INFORMATIONS

POLLUTION DES SOLS



Votre parcelle ne figure pas dans l'inventaire :

- des installations classées soumises à enregistrement ou à autorisation
- des secteurs d'information sur les sols

RISQUES TECHNOLOGIQUES



Il n'y a pas de plan de prévention des risques recensé sur les risques technologiques.

RISQUES MINIERS



Il n'y a pas de plan de prévention des risques recensé sur les risques miniers.

BRUIT



La parcelle n'est pas concernée par un plan d'exposition au bruit d'un aéroport.

INFORMATIONS À PRÉCISER PAR LE VENDEUR / BAILLEUR

INONDATION

Rappel du risque : Inondation.

Le bien est-il concerné par des prescriptions de travaux ? Oui Non

Si oui, les travaux prescrits ont-ils été réalisés ? Oui Non

MOUVEMENT DE TERRAIN

Rappel du risque : Mouvement de terrain.

Le bien est-il concerné par des prescriptions de travaux ? Oui Non

Si oui, les travaux prescrits ont-ils été réalisés ? Oui Non

INFORMATION RELATIVE AUX SINISTRES INDEMNISÉS PAR L'ASSURANCE SUITE À UNE CATASTROPHE NATURELLE, MINIÈRE OU TECHNOLOGIQUE

Le bien a-t-il fait l'objet d'indemnisation par une assurance suite à des dégâts liés à une catastrophe ? Oui Non

Vous trouverez la liste des arrêtés de catastrophes naturelles pris sur la commune en annexe 2 ci-après (s'il y en a eu).

Les parties signataires à l'acte certifient avoir pris connaissance des informations restituées dans ce document et certifient avoir été en mesure de les corriger et le cas échéant de les compléter à partir des informations disponibles sur le site internet de la Préfecture ou d'informations concernant le bien, notamment les sinistres que le bien a subis.

Le propriétaire doit joindre les extraits de la carte réglementaire et du règlement du PPR qui concernent la parcelle.

SIGNATURES

Vendeur / Bailleur

Date et lieu

Acheteur / Locataire

ANNEXE 1 : RISQUES NE FAISANT PAS L'OBJET D'UNE OBLIGATION D'INFORMATION AU TITRE DE L'IAL

INONDATION



Le Plan de prévention des risques naturels (PPR) de type Inondation nommé PPR Hers-Mort moyen a été approuvé sur le territoire de votre commune, mais n'affecte pas votre bien.

Date de prescription : 09/11/2007

Date d'approbation : 21/01/2014

Un PPR approuvé est un PPR définitivement adopté.

Le PPR couvre les aléas suivants :

Inondation




Par une crue à débordement lent de cours d'eau

Le plan de prévention des risques est un document réalisé par l'Etat qui interdit de construire dans les zones les plus exposées et encadre les constructions dans les autres zones exposées.



ARGILE : 3/3



-  1 : Exposition faible
-  2 : Exposition moyenne
-  3 : Exposition fort

Les sols argileux évoluent en fonction de leur teneur en eau. De fortes variations d'eau (sécheresse ou d'apport massif d'eau) peuvent donc fragiliser progressivement les constructions (notamment les maisons individuelles aux fondations superficielles) suite à des gonflements et des tassements du sol, et entrainer des dégâts pouvant être importants. Le zonage argile identifie les zones exposées à ce phénomène de retrait-gonflement selon leur degré d'exposition.

Exposition forte : La probabilité de survenue d'un sinistre est élevée et l'intensité des phénomènes attendus est forte. Les constructions, notamment les maisons individuelles, doivent être réalisées en suivant des prescriptions constructives ad hoc. Pour plus de détails :

<https://www.cohesion-territoires.gouv.fr/sols-argileux-secheresse-et-construction#e3>



POLLUTION DES SOLS (500 m)



Les pollutions des sols peuvent présenter un risque sanitaire lors des changements d'usage des sols (travaux, aménagements, changement d'affectation des terrains) si elles ne sont pas prises en compte dans le cadre du projet.

Dans un rayon de 500 m autour de votre parcelle, sont identifiés :

- 2 site(s) potentiellement pollué(s), référencé(s) dans l'inventaire des sites ayant accueilli par le passé une activité qui a pu générer une pollution des sols (BASIAS).



CANALISATIONS TRANSPORT DE MATIÈRES DANGEREUSES



Une canalisation de matières dangereuses (gaz naturel, produits pétroliers ou chimiques) est située dans un rayon de 500 m autour de votre parcelle. La carte représente les implantations présentes autour de votre localisation. Il convient de rechercher une information plus précise en se rendant en mairie.



ANNEXE 2 : LISTE DES ARRÊTÉS CAT-NAT PRIS SUR LA COMMUNE

Cette liste est utile notamment pour renseigner la question de l'état des risques relative aux sinistres indemnisés par l'assurance à la suite d'une catastrophe naturelle.

Nombre d'arrêtés de catastrophes naturelles (CAT-NAT) : 15

Tempête : 1

Code national CATNAT	Début le	Fin le	Arrêté du	Sur le JO du
31PREF19820442	06/11/1982	10/11/1982	30/11/1982	02/12/1982

Inondations et coulées de boue : 3

Code national CATNAT	Début le	Fin le	Arrêté du	Sur le JO du
31PREF19830010	16/08/1983	19/08/1983	15/11/1983	18/11/1983
31PREF19930083	21/06/1993	22/06/1993	26/10/1993	03/12/1993
31PREF20090442	24/01/2009	27/01/2009	28/01/2009	29/01/2009

Mouvements de terrain consécutifs à la sécheresse : 1

Code national CATNAT	Début le	Fin le	Arrêté du	Sur le JO du
31PREF19920003	01/06/1989	31/12/1990	01/04/1992	03/04/1992

Glissement de terrain : 1

Code national CATNAT	Début le	Fin le	Arrêté du	Sur le JO du
31PREF19950089	01/01/1991	31/12/1993	28/09/1995	15/10/1995

Mouvements de terrain différentiels consécutifs à la sécheresse et à la réhydratation des sols : 8

Code national CATNAT	Début le	Fin le	Arrêté du	Sur le JO du
31PREF19970088	01/01/1994	31/10/1996	24/03/1997	12/04/1997
31PREF19990059	01/11/1996	31/12/1998	16/04/1999	02/05/1999
31PREF20020047	01/01/1999	30/09/2000	17/12/2002	08/01/2003
31PREF20040149	01/01/2002	30/09/2002	25/08/2004	26/08/2004
31PREF20040150	01/07/2003	30/09/2003	25/08/2004	26/08/2004
31PREF20130727	01/01/2012	31/12/2012	29/07/2013	02/08/2013
31PREF20180105	01/07/2017	30/09/2017	10/07/2018	27/07/2018
31PREF20210414	01/07/2020	30/09/2020	27/07/2021	31/08/2021

Inondations, coulées de boue et mouvements de terrain : 1

Code national CATNAT	Début le	Fin le	Arrêté du	Sur le JO du
31PREF19990536	25/12/1999	29/12/1999	29/12/1999	30/12/1999

ANNEXE 3 : SITUATION DU RISQUE DE POLLUTION DES SOLS DANS UN RAYON DE 500 M AUTOUR DE VOTRE BIEN

Inventaire BASIAS des anciens sites industriels et activités de services

Nom du site	Fiche détaillée
TOTAL (ANC SARL ETS BIMIE ET FILS) / DLI	https://fiches-risques.brgm.fr/georisques/basias-detaillee/MPY3100198
COMMUNE D'AUZEVILLE TOLOSANE / STEP	https://fiches-risques.brgm.fr/georisques/basias-detaillee/MPY3105385