


C.H.G. DOLE
Logement de fonction
du Directeur
FACADES NORD/OUEST



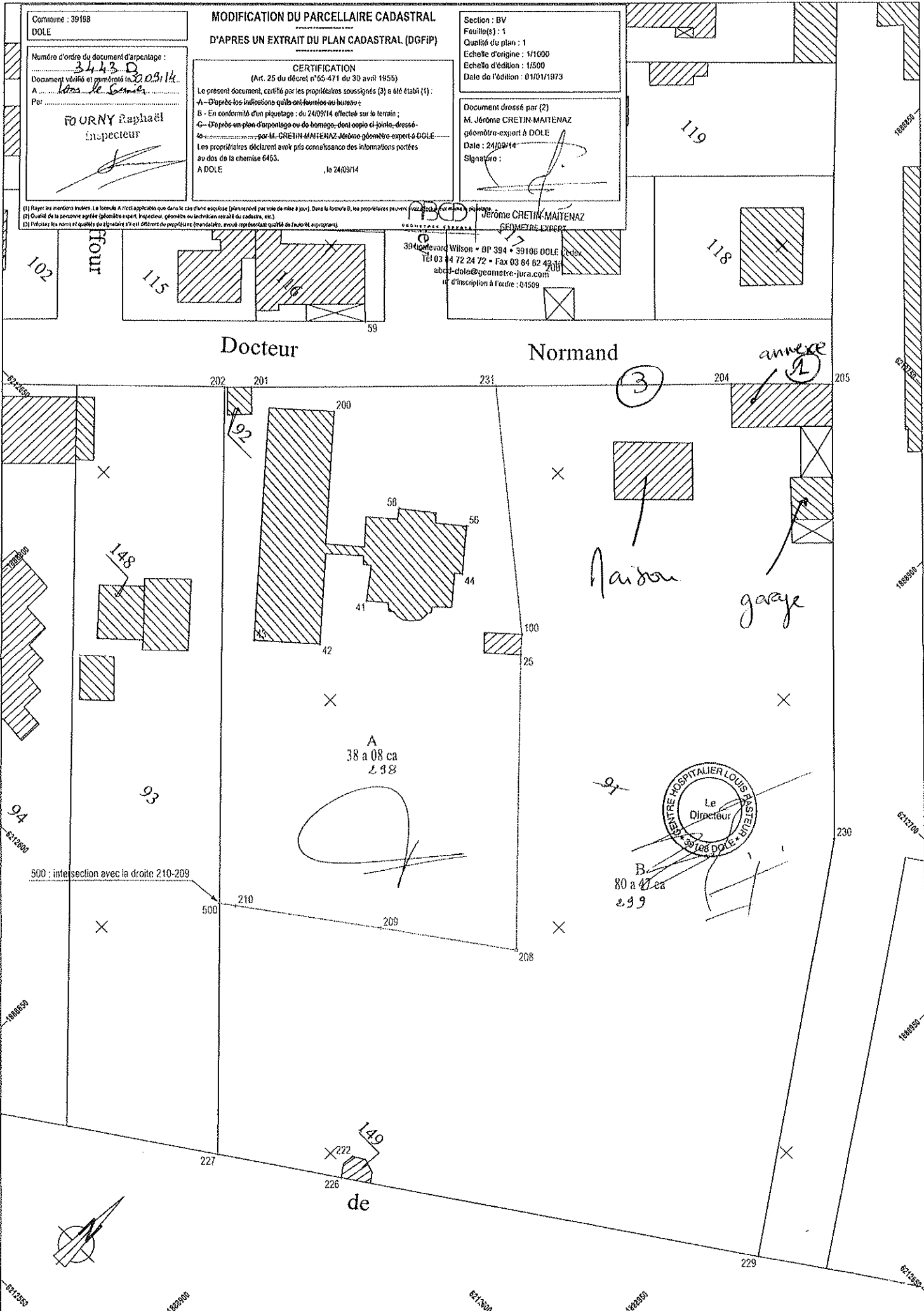
C.H.G. Louis Pasteur

39108 DOLE

Logement de fonction du Directeur
Parc de Scey
rue du Dr Normand



C.H.G. DOLE
Logement de fonction
du Directeur
FACADE SUD/EST



Commune : 39198
DOLE

MODIFICATION DU PARCELLAIRE CADASTRAL
D'APRES UN EXTRAIT DU PLAN CADASTRAL (DGFIIP)

Numéro d'ordre du document d'arpentage : **3443 D**
Document validé et enregistré le **20/03/14**
A **DOLE**
Par **Fourny Raphaël**
Inspecteur

CERTIFICATION
(Art. 25 du décret n°56-471 du 30 avril 1955)
Le présent document, certifié par les propriétaires soussignés (3) a été établi (1) :
A - D'après les indications qu'ils ont fournies au bureau ;
B - En conformité d'un piquetage : du 24/09/14 effectué sur le terrain ;
C - D'après un plan d'arpentage ou de bornage, dont copie ci-jointe, dressé-
40 par M. CRETIN-MAITENAZ Jérôme géomètre-expert à DOLE
Les propriétaires déclarent avoir pris connaissance des informations portées
au dos de la chemise 6453.
A DOLE : , le 24/09/14

Section : BV
Feuille(s) : 1
Qualité du plan : 1
Echelle d'origine : 1/1000
Echelle d'édition : 1/500
Date de l'édition : 01/01/1973

Document dressé par (2)
M. Jérôme CRETIN-MAITENAZ
géomètre-expert à DOLE
Date : 24/09/14
Signature :

(1) Rayer les mentions inutiles. La formule A n'est applicable que dans le cas d'une esquisse (plan relevé par voie de mise à jour). Dans la formule B, les propriétaires peuvent être plusieurs pour un même piquetage.
(2) Qualité de la personne agréée (géomètre expert, inspecteur, géomètre ou technicien agréé du cadastre, etc.)
(3) Préciser les noms et qualités de signataire s'il est différent du propriétaire (mandataire, avocat représentant qualité de fiduciaire, etc.)

Jérôme CRETIN-MAITENAZ
GÉOMETRE-EXPERT
394 Boulevard Wilson - BP 394 - 39106 DOLE
Tél 03 84 72 24 72 - Fax 03 84 62 42 00
abc-dole@goemetre-jura.com
N° d'inscription à l'ordre : 91509

Docteur


Normand

annexe 2

3

Maison

garage

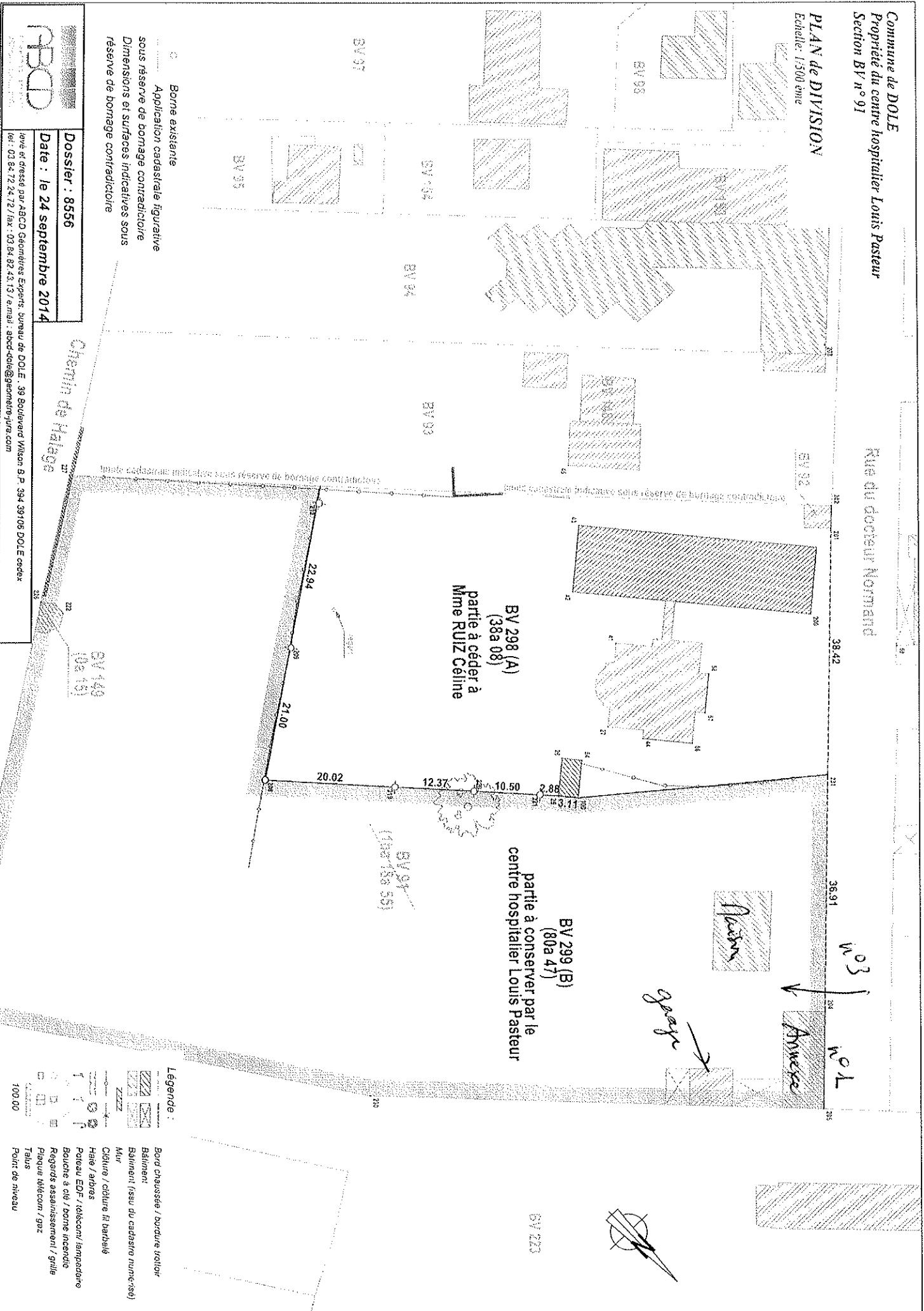


500 : intersection avec la droite 210-209

de

PLAN de DIVISION
 Echelle : 1/500 ème

Rue du docteur NORMAND



- Borne existante
- Application cadastrale figurative
- sous réserve de bornage contradictoire
- Dimensions et surfaces indicatives sous réserve de bornage contradictoire

Dossier : 8556

Date : le 24 septembre 2014

Travaux et dressés par ABCD Géomètres Experts, Bureau de DOLE, 39 Boulevard Wilson B.P. 394 39105 DOLE cedex
 Tel : 03 84 72 24 72 / Fax : 03 84 82 43 13 / e-mail : abc-dole@geometre-jura.com

Legende :

- Bord chaussée / bordure visible
- Bâtiement
- Bâtiement (issu du cadastre numérisé)
- Mur
- Clôture / clôture fil barbelé
- Haie / arbres
- Poteau EDF / télécom / lampadaire
- Bouclier à ciel / borne incendie
- Regards assainissement / grille
- Plaque télécom / gaz
- Talus
- Point de niveau

